








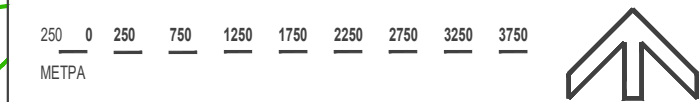
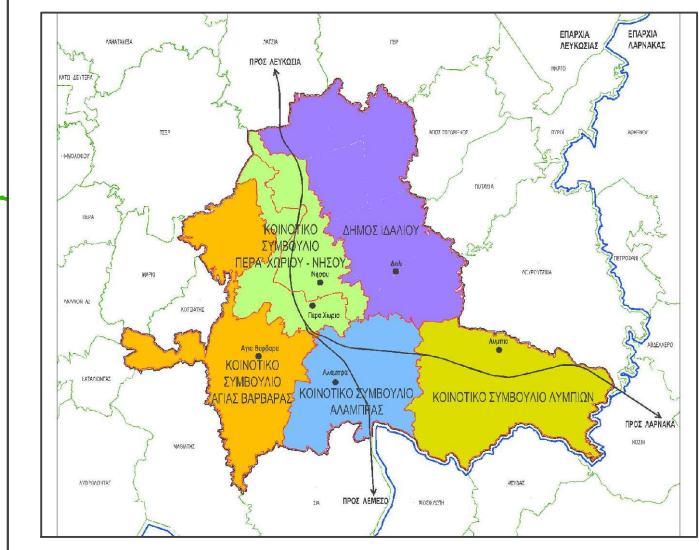


-  Όριο Τοπικού Σχεδίου για την Περιοχή Νότια της Λευκωσίας
-  Όριο Τοπικών Αρχών Τοπικού Σχεδίου
-  Όριο Γειτνιάζουσων Κοινοτήτων
-  Ιστορικός Πυρήνας / Οικιστική Ζώνη
-  Εθνικό Οδικό Δίκτυο - Αυτοκινητόδρομος Λευκωσίας - Λεμεσού & Λευκωσίας - Λάρνακας
-  Περιμετρικός Αυτοκινητόδρομος Λευκωσίας
-  Δρόμοι Πρωταρχικής Σημασίας
-  Δρόμοι Δευτερεύουσας Σημασίας (Βασικοί Συλλεκτήριοι / Συνδετήριοι)
-  Κύριοι Κόμβοι



**ΤΜΗΜΑ ΠΟΛΕΟΔΟΜΙΑΣ ΚΑΙ ΟΙΚΗΣΕΩΣ**

**ΤΟΠΙΚΟ ΣΧΕΔΙΟ**  
**ΓΙΑ ΤΗΝ ΠΕΡΙΟΧΗ ΝΟΤΙΑ ΤΗΣ ΛΕΥΚΩΣΙΑΣ**  
**Τροποποιημένο (επανεξέταση)**

**Κυριο και Βασικο**  
**Δευτερευον Οδικο Δικτυο**

ΗΜΕΡΟΜΗΝΙΑ Μαρτιος 2021	ΑΡ. ΣΧΕΔΙΟΥ 3
----------------------------	------------------